

39

Dites-le avec des fleurs

25,3 km

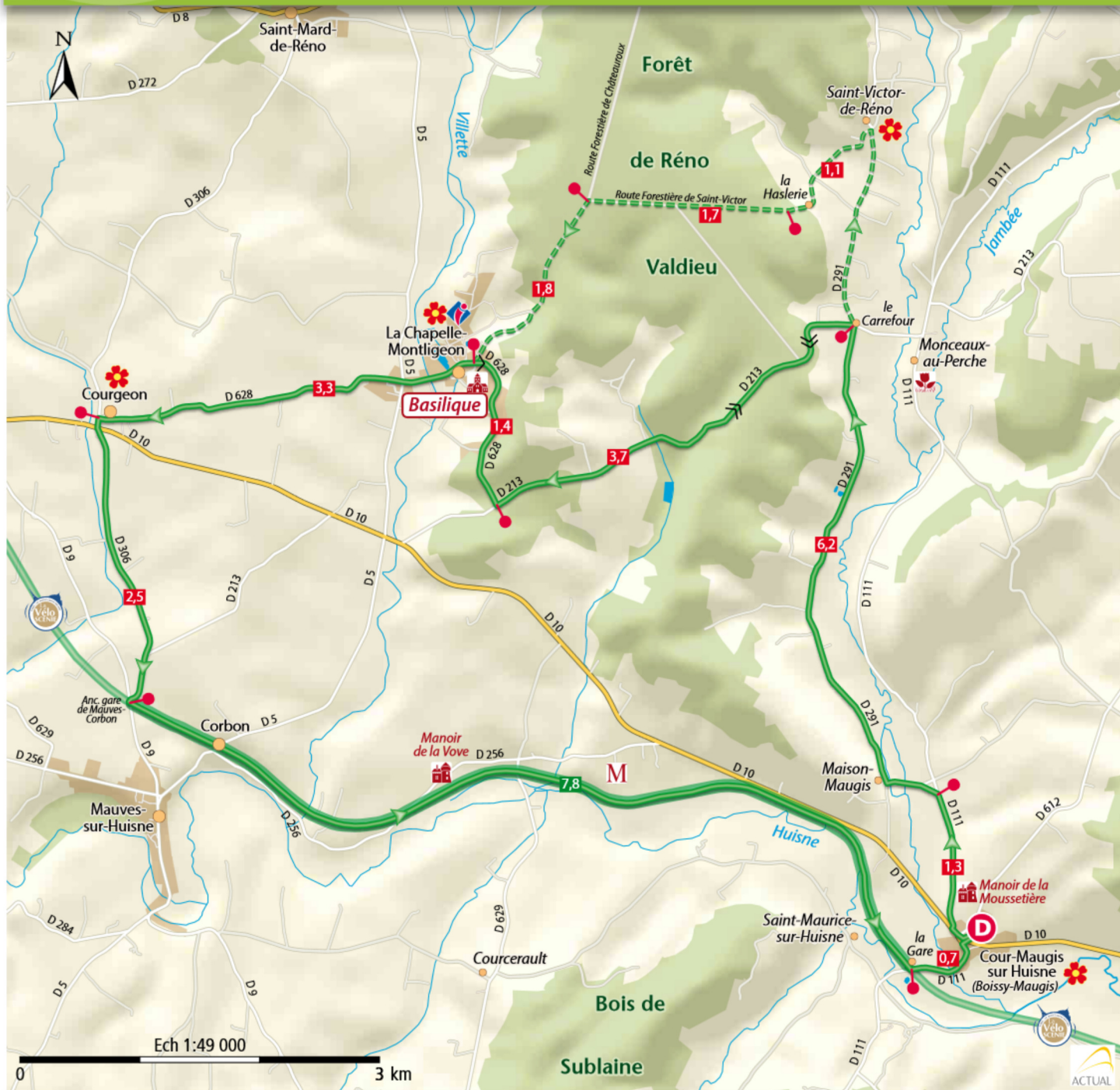
Altitude mini : 128 m

Altitude maxi : 229 m

Dénivel positif : 208 m




D parking de la mairie (D 10)



Ech 1:49 000

0 3 km



À voir en chemin

Boissy-Maugis
Manoir de la Moussetière XV^e-XVI^e

Maison-Maugis
Château XVI^e

La Chapelle-Montligeon
La Basilique « Notre Dame de Montligeon » fin XIX^e

Corbon
Manoir de la Vove XV^e-XVII^e

- Ville ou village fleuri primé
- Office de Tourisme Syndicat d'Initiative

- M** Musée, Maison à thème
- Château ou manoir ouvert à la visite
- Cathédrale, Abbaye
- Basilique, Prieuré
- Parc ou jardin privé ouvert au public

- D** Boucle vélo
- Variante
- Dénivel soutenu à très soutenu
- Grands itinéraires vélo Voie Verte - Véloroute
- Véloscénie
- Paris - Mont Michel

40

L'échappée de Sublaine

45,1 km

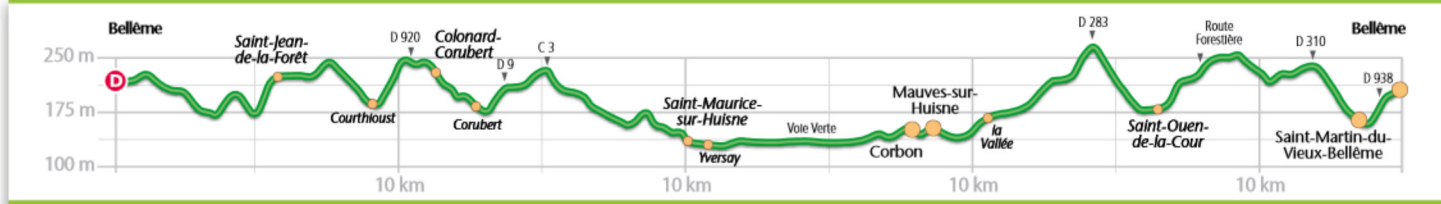
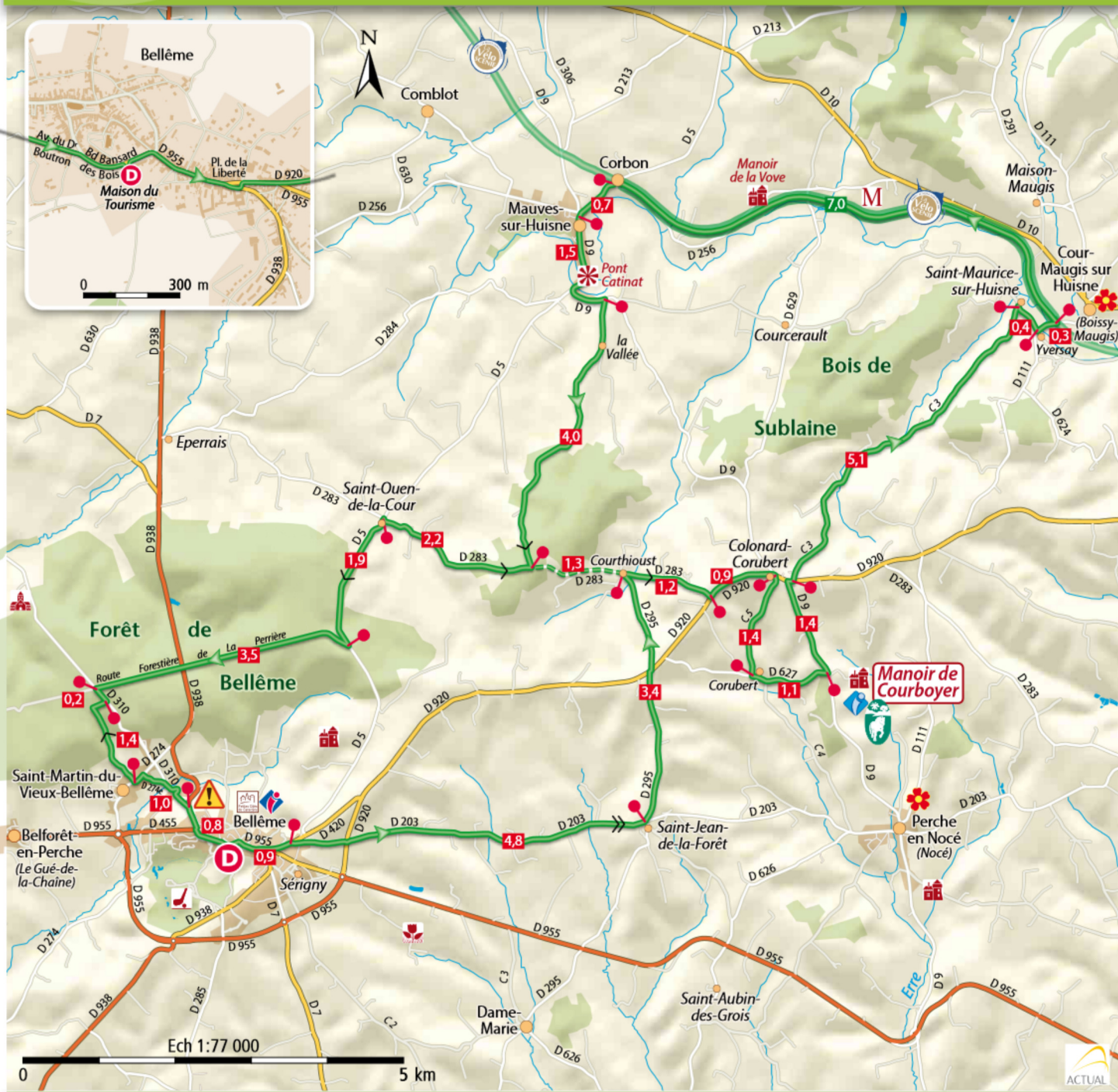
Altitude mini : 128 m

Altitude maxi : 266 m

Dénivelé positif : 655 m



D boulevard Bansard des Bois, devant la Maison du Tourisme



À voir en chemin

- Bellême** Petite Cité de Caractère - Ville close, porche du XV^e, hôtels particuliers XVII^e-XVIII^e - Golf 18 trous
- Nocé** Domaine et manoir de Courboyer XVI^e - Siège du Parc naturel régional du Perche
- Corbon** Manoir de la Vove XV^e-XVII^e
- Mauves-sur-Huisne** Pont Catinat XVII^e

- Petite Cité de Caractère
- Ville ou village fleuri primé
- Office de Tourisme Syndicat d'Initiative
- Point d'Information Touristique
- Siège du Parc naturel régional du Perche
- Musée, Maison à thème ouvert à la visite
- Cathédrale, Abbaye Basilique, Prieuré
- Parc ou jardin privé ouvert au public
- Site, Curiosité
- Village pittoresque
- Golf, Swin-Golf
- Prudence
- Boucle vélo
- Variante
- Grands itinéraires vélo Voie Verte - Véloroute
- Véloscénie Paris - Mont S' Michel

41



Les poivrières de La Moussetière

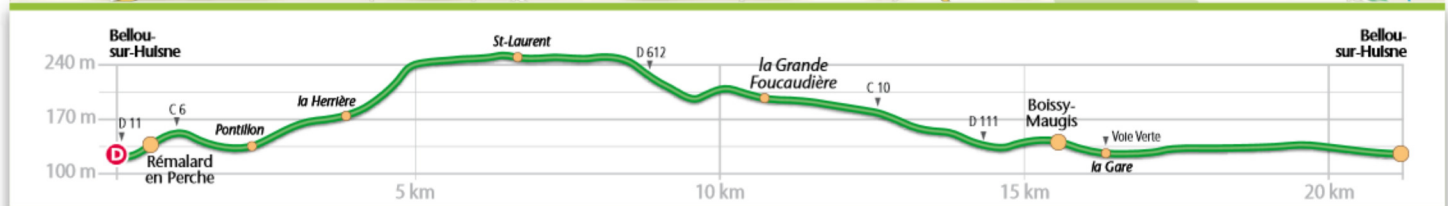
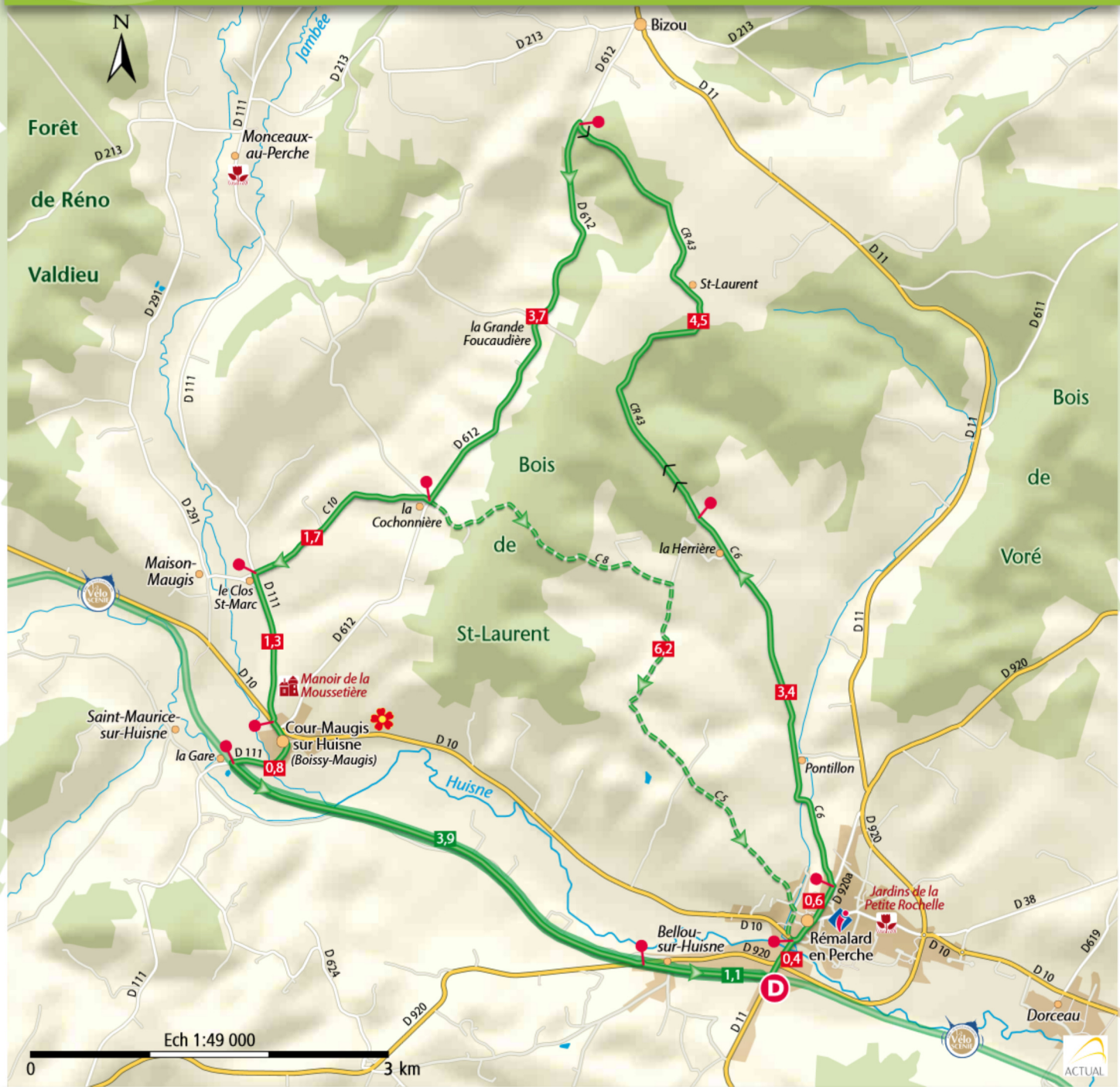
D parking de la voie verte (D 11)

21,4 km

Altitude mini : 122 m

Altitude maxi : 252 m

Dénivel positif : 196 m



À voir en chemin

- Rémalard**
Jardin de la Petite Rochelle
- Boissy-Maugis**
Manoir de la Moussetière XV^e-XVI^e

- Ville ou village fleuri primé
- Office de Tourisme Syndicat d'Initiative
- Château ou manoir ouvert à la visite
- Parc ou jardin privé ouvert au public

- D** Boucle vélo
- Dénivelé soutenu à très soutenu
- Grands itinéraires vélo Voie Verte - Véloroute
- Véloscénie Paris - Mont S' Michel

42

La route royale

24,8 km

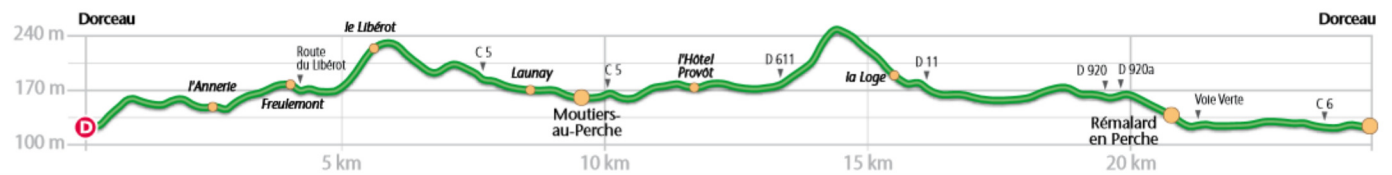
Altitude mini : 121 m

Altitude maxi : 249 m

Dénivelé positif : 336 m



D parking centre bourg : D 619 direction Moutiers-au-Perche



À voir en chemin

- Dorceau**
La route dite de « Libérot », jadis route royale de Paris au Mans
- Moutiers-au-Perche**
Mont Harou (236m) - église Notre-Dame
- Rémalard**
Jardins de la Petite Rochelle - Arboretum de Boiscordes

Office de Tourisme Syndicat d'Initiative

Parc ou jardin privé ouvert au public

Site, Curiosité Village pittoresque

D Boucle vélo

Dénivelé soutenu à très soutenu

Grands itinéraires vélo Voie Verte - Véloroute

Véloscénie Paris - Mont S' Michel

43

La roue tourne

26,8 km

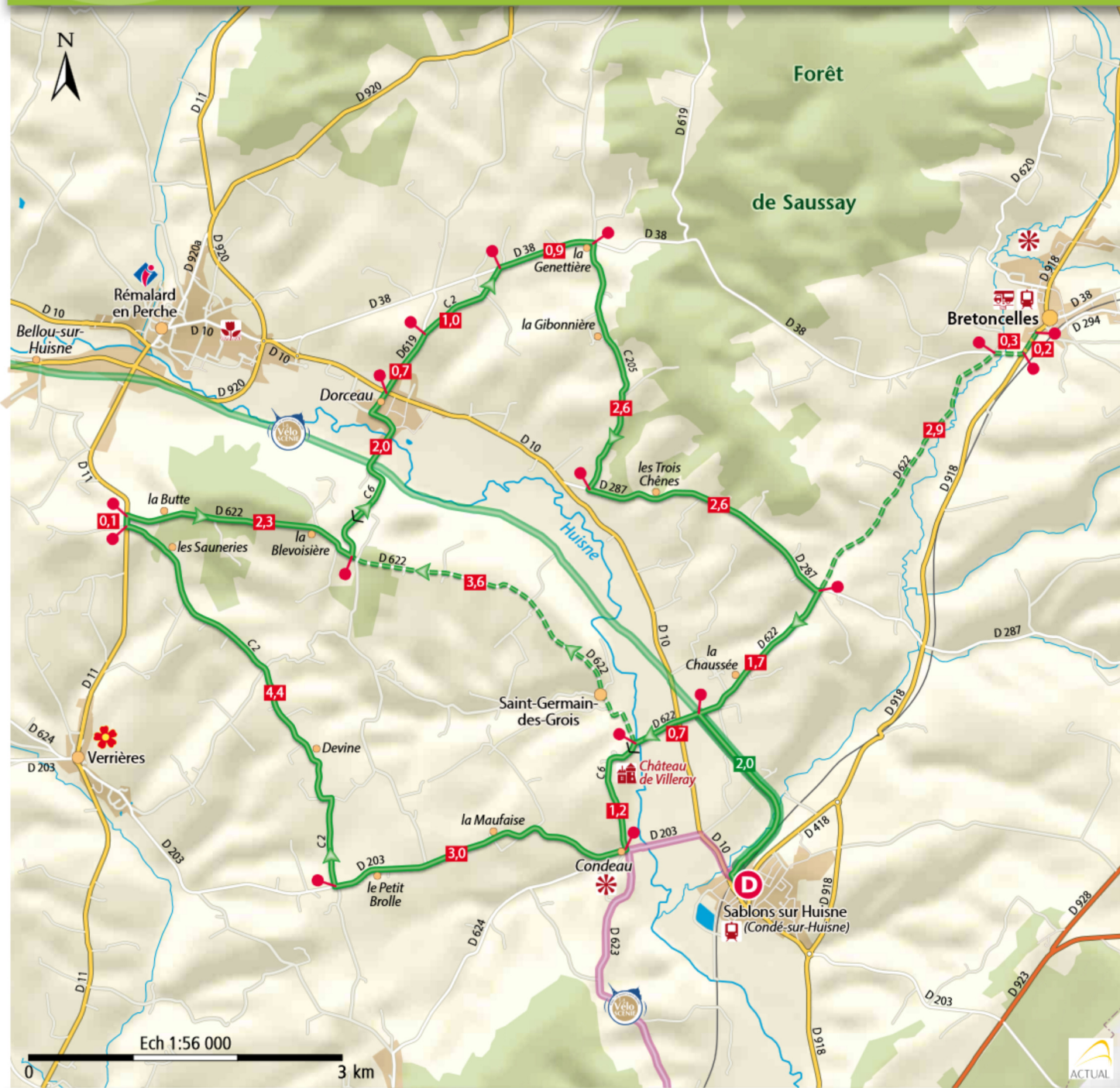
Altitude mini : 114 m

Altitude maxi : 212 m

Dénivel positif : 324 m



D parking de la voie verte



À voir en chemin

- Condeau
Château de Villeraix XVI^e (hôtel-restaurant)
- Bretoncelles
Espace naturel sensible

- Ville ou village fleuri primé
- Office de Tourisme Syndicat d'Initiative

- Château ou manoir ouvert à la visite
- Parc ou jardin privé ouvert au public
- Site, Curiosité Village pittoresque
- Aire pour camping-car
- Gare ferroviaire

- D** Boucle vélo
- Variante
- Dénivelé soutenu à très soutenu
- Grands itinéraires vélo Voie Verte - Véloroute
- Véloscénie Paris - Mont S' Michel

44



Entre manoirs et légendes

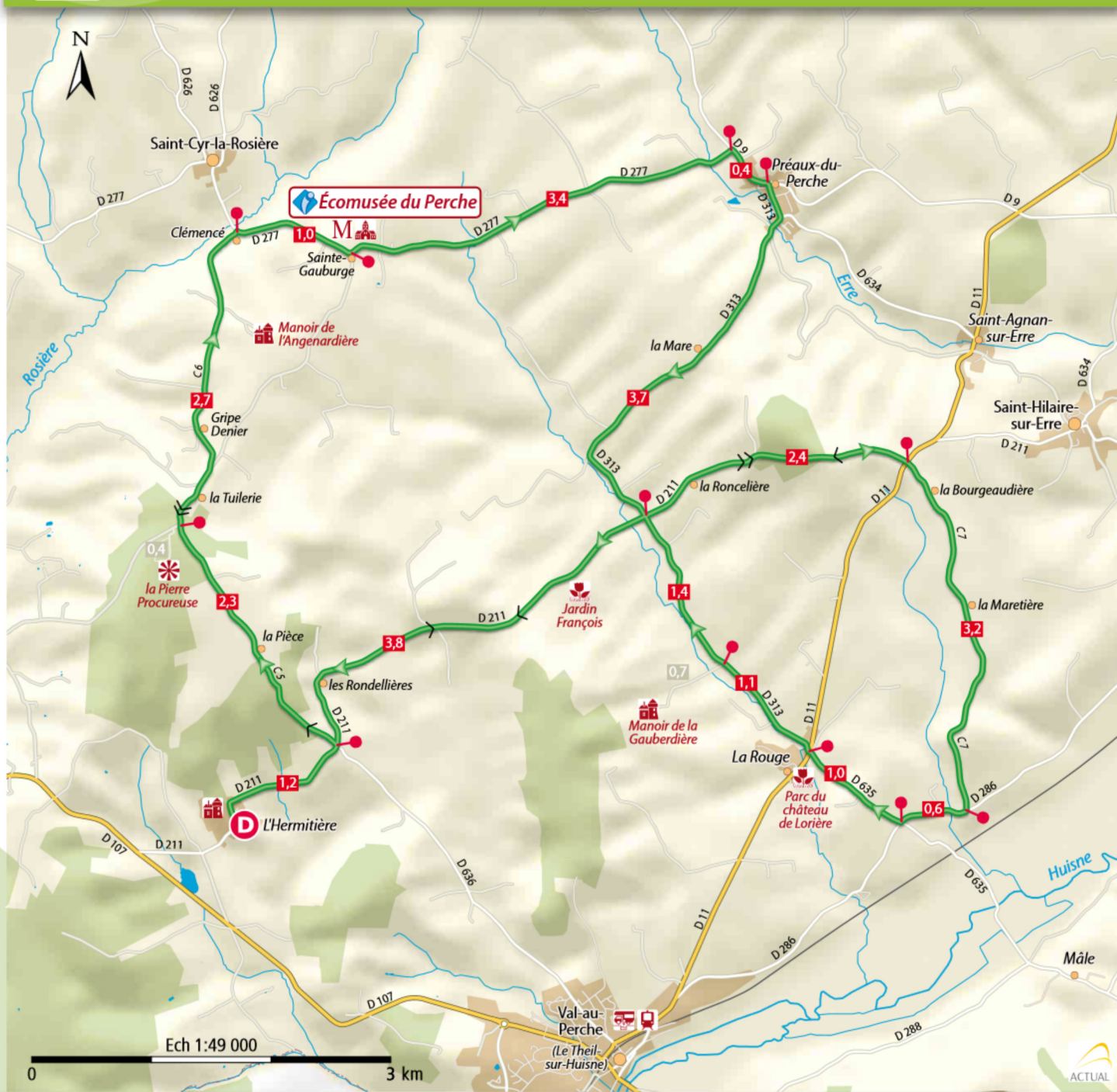
D parking de l'église

29,5 km

Altitude mini : 104 m

Altitude maxi : 220 m

Dénivel positif : 404 m



À voir en chemin

Le Theil-sur-Huisne
Cidrie Traditionnelle du Perche

L'Hermitière
Château XVI^e - XVIII^e

Saint-Cyr-la-Rosière
Dolmen de la Pierre Procureuse
Manoir de l'Angenardière
Écomusée du Perche et Prieuré de Sainte-Gauburge

Préaux-du-Perche
Jardin François

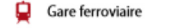
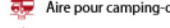
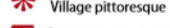
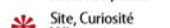
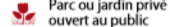
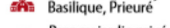
La Rouge
Parc XIX^e et château de Lorie XVIII^e
Manoir de la Gaubardière XV^e



M Musée, Maison à thème



Cathédrale, Abbaye



ACTUAL

46

Les vallées bellêmoises

37,8 km

Altitude mini : 115 m

Altitude maxi : 228 m

Dénivel positif : 556 m



D parking le Champ de Foire : direction centre ville



À voir en chemin

Bellême
Petite Cité de Caractère - Ville close, porche du XV^e, hôtels particuliers XVII^e-XVIII^e - Golf 18 trous

Igé
Domaine de Lonné XVII^e - XIX^e - Chapelle et hameau de Marçilly

Dame-Marie
Prieuré

-  Petite Cité de Caractère
-  Office de Tourisme Syndicat d'Initiative
-  Château ou manoir ouvert à la visite
-  Cathédrale, Abbaye, Basilique, Prieuré
-  Parc ou jardin privé ouvert au public
-  Site, Curiosité, Village pittoresque
-  Golf, Swin-Golf
-  Boucle vélo
-  Dénivelé soutenu à très soutenu
-  Prudence

ACTUAL